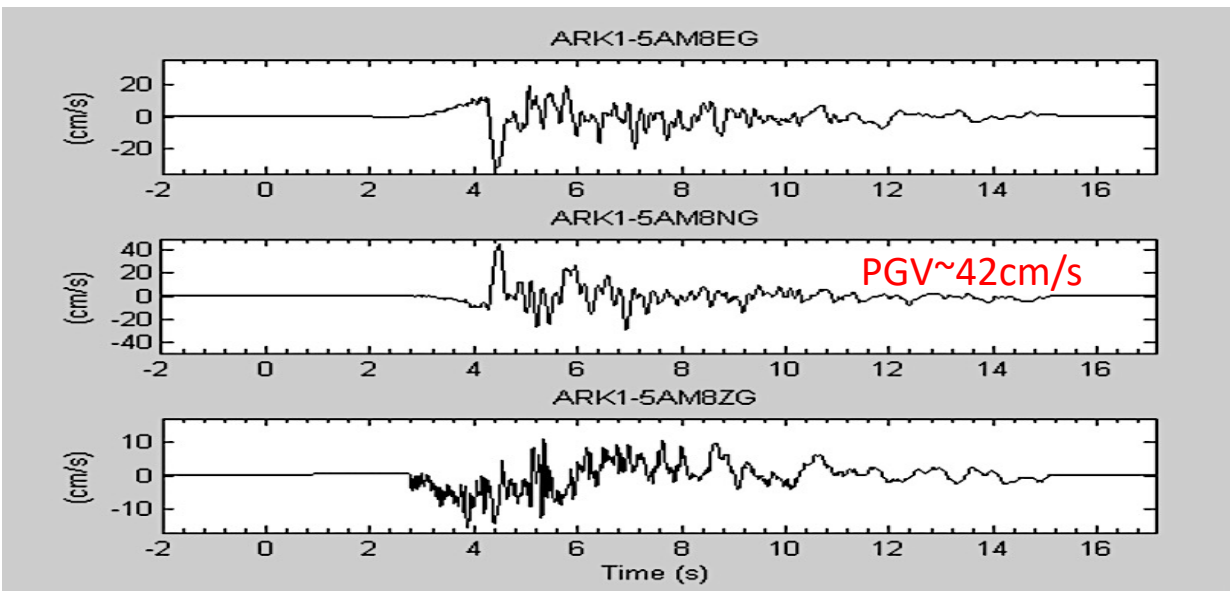
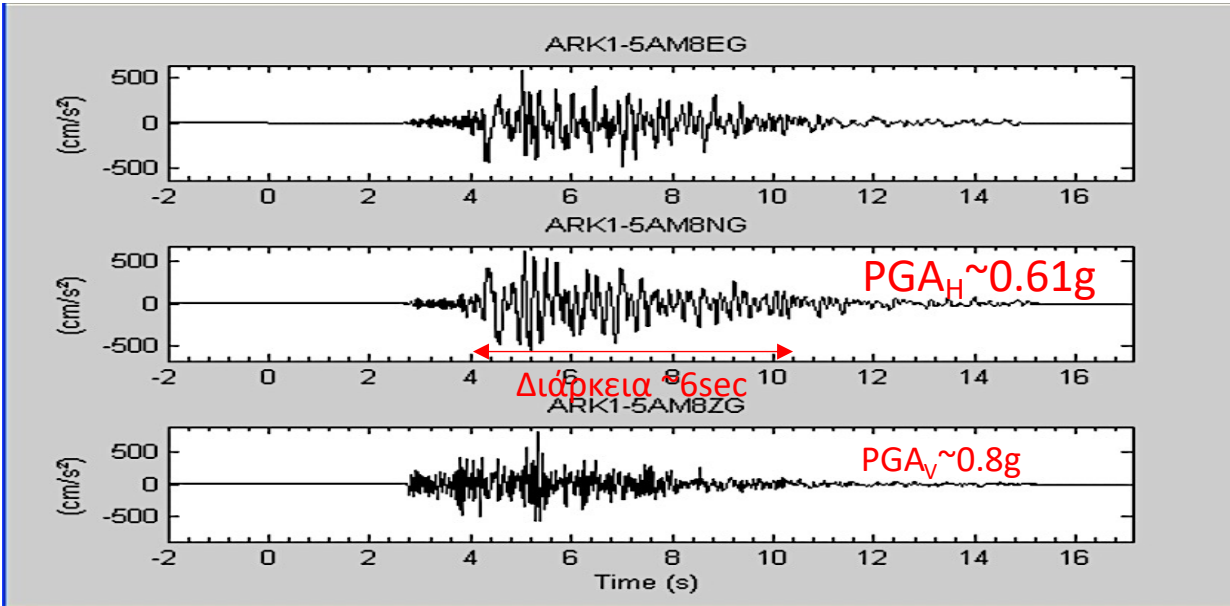
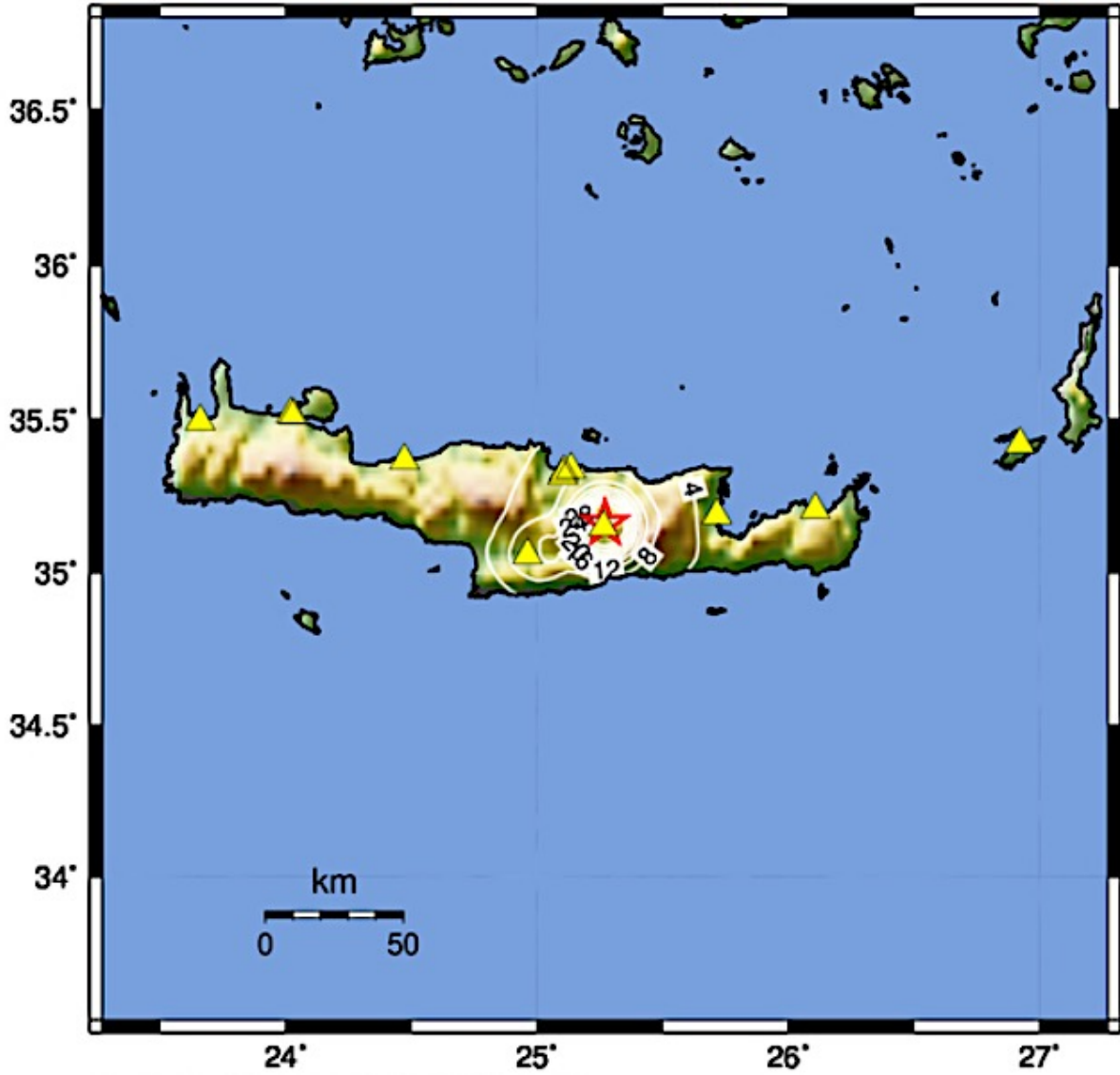


KPHTH – ΑΡΚΑΛΟΧΩΡΙ 27/9/2021 M5.7

ITSAK Peak Accel. Map (in %g) : East Crete Isl. – S. Greece
Sep 27, 2021 06:17:21 UTC M 5.7 N35.16 E25.27 Depth: 9.0km ID:auth2021sxyu



ΧΑΡΤΗΣ ΑΙΣΘΗΤΟΤΗΤΑΣ (Shakemap)



25 km

Image Landsat / Copernicus
© 2021 Google
Data SIO, NOAA, U.S. Navy, NGA, GEBCO

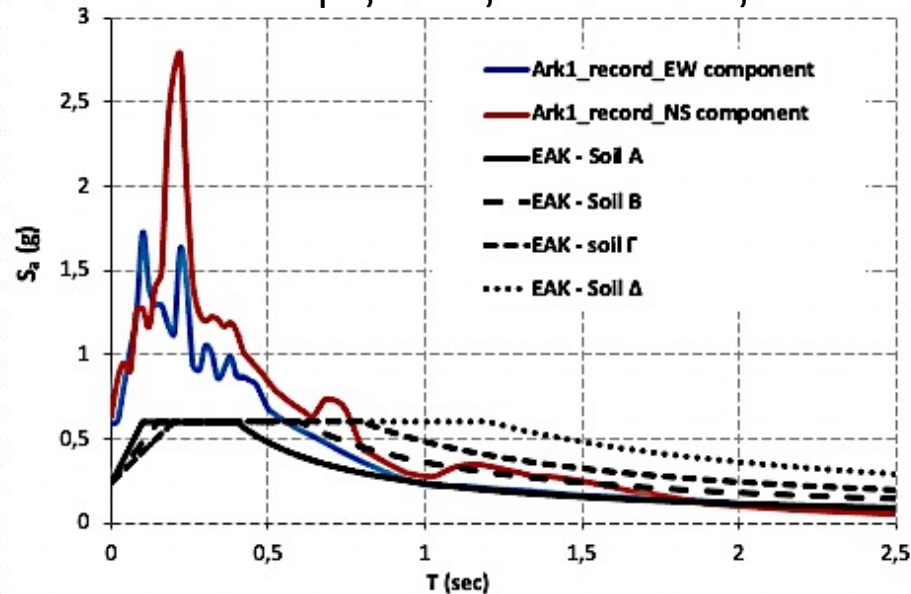

Institute of Engineering
Seismology and Earthquake
Engineering
Research and
Technology Center

Google Earth



ΦΑΣΜΑΤΑ ΑΠΟΚΡΙΣΗΣ ΤΟΥ ΣΕΙΣΜΟΥ ΤΗΣ 27/9/2021 (Μ5.7) ΣΤΟ ΑΡΚΑΛΟΧΩΡΙ ΣΥΓΚΡΙΣΗ ΜΕ ΤΑ ΕΛΑΣΤΙΚΑ ΦΑΣΜΑΤΑ ΣΧΕΔΙΑΣΜΟΥ ΤΟΥ ΕΑΚ ΚΑΙ ΤΟΥ ΕΥΡΩΚΩΔΙΚΑ_8

Οριζόντιες συνιστώσες



Κατακόρυφη συνιστώσα

